





A

SYSTÉM JTSK, B.P.V.

ZODPOVĚDNÝ PROJEKTANT	ING. KAREL KUBZA		 PONVIA construct s.r.o. Krapkova 1159/3, Olomouc 779 00 M 724 192 010 E-mail ales.semotam@ponvia.cz www.ponvia.cz	
VYPRACOVAL	ING. KAREL KUBZA			
KONTROLOVAL	ING. KAREL KUBZA			
KRAJ, MěÚ, ObÚ	KRAJ MORAVSKOSLEZSKÝ, K.Ú. KARVINÁ-STARÁ OBEC			
OBJEDNATEL	STATUTÁRNÍ MĚSTO KARVINÁ, FRYŠTÁTSKÁ 72/1, FRYŠTÁT, 73301 KARVINÁ			
NÁZEV AKCE: REKONSTRUKCE MOSTU M46/6 PŘES ŽELEZÁRENSKÝ POTOK OBJEKT: U BAŽANTNICE V KARVINÉ-NOVÉM MĚSTĚ DEMOLICE MOSTU M 46/6 PŘES ŽELEZ. POTOK			DATUM	01/2019
			FORMÁT	10xA4
			MĚŘÍTKO	1:50
			STUPEŇ	DSP
NÁZEV VÝKRESU: PRŮVODNÍ ZPRÁVA			Č. SOUPRAVY	Č. VÝKRESU

A- PRŮVODNÍ ZPRÁVA

OBSAH ZPRÁVY:

A.1) IDENTIFIKAČNÍ ÚDAJE	2
B) ÚDAJE O ÚZEMÍ A STAVEBNÍM POZEMKU, O MAJETKOPRÁVNÍCH VZTAZÍCH A O ZVLÁŠTĚ CHRÁNĚNÝCH ZÁJMECH	4
C) SPLNĚNÍ POŽADAVKŮ DOTČENÝCH ORGÁNŮ	CHYBA! ZÁLOŽKA NENÍ DEFINOVÁNA.
D) TERMÍN ZAHÁJENÍ, DOBA TRVÁNÍ BOURACÍCH PRACÍ	CHYBA! ZÁLOŽKA NENÍ DEFINOVÁNA.
E) VLIV NA OKOLÍ STAVBY	CHYBA! ZÁLOŽKA NENÍ DEFINOVÁNA.

A.1) IDENTIFIKAČNÍ ÚDAJE

A.1.1 Údaje o stavbě

- a) Název stavby: Rekonstrukce mostu M 46/6 přes Želez. potok na ul. u Bažantnice v Karviné-Novém Městě
SO 001 – Most M 46/6 přes Železárenský potok

Název objektu: Demolice mostu M46/6 přes Železárenský potok

- b) Místo stavby: Karviná
Okres: Karviná
Kraj: Moravskoslezský
Katastrální území: Karviná – město k.ú. 663824
Druh stavby: most, demolice
Stupeň projektové dokumentace: Projektová dokumentace pro stavební povolení

Stavební pozemky objektu demolice a jejich vlastnictví:

Parcel. číslo dle KN	Katastr. území	LV	Jméno a adresa		Využití pozemku	Druh pozemku	Výměra
			vlastníka nemovitosti	správce nemovitosti			
3216/5	663824 Karviná- město	10001	Statutární město Karviná, Fryštátská 72/1, Fryštát, 73301 Karviná	Statutární město Karviná, Fryštátská 72/1, Fryštát, 73301 Karviná	ostatní komunikace	ostatní plocha	1128
3216/9	663824 Karviná- město	10001	Statutární město Karviná, Fryštátská 72/1, Fryštát, 73301 Karviná	Statutární město Karviná, Fryštátská 72/1, Fryštát, 73301 Karviná	zeleň	ostatní plocha	1506
3216/23	663824 Karviná- město	10001	Statutární město Karviná, Fryštátská 72/1, Fryštát, 73301 Karviná	Statutární město Karviná, Fryštátská 72/1, Fryštát, 73301 Karviná	ostatní komunikace	ostatní plocha	136

**Rekonstrukce mostu M 46/6 přes Želez. potok na ul. u Bažantnice v Karviné-Novém městě DSP
A – průvodní zpráva**

3217/1	663824 Karviná- město	215	Česká republika	Povodí Odry, státní podnik, Varenská 3101/49, Moravská Ostrava, 70200 Ostrava	koryto vodního toku přirozené nebo upravené	vodní plocha	1840
3218/36	663824 Karviná- město	10001	Statutární město Karviná, Fryštátská 72/1, Fryštát, 73301 Karviná	Statutární město Karviná, Fryštátská 72/1, Fryštát, 73301 Karviná	ostatní komunikace	ostatní plocha	2368
3219/5	663824 Karviná- město	10001	Statutární město Karviná, Fryštátská 72/1, Fryštát, 73301 Karviná	Statutární město Karviná, Fryštátská 72/1, Fryštát, 73301 Karviná	ostatní komunikace	ostatní plocha	1582

Sousedící pozemky

Parcel. číslo dle KN	Katastr. území	LV	Jméno a adresa		Využití pozemku	Druh pozemku	Výměra
			vlastníka nemovitosti	správce nemovitosti			
3216/6	663824 Karviná- město	6505	Pánek Miroslav Ing., tř. Družby 1125/13, Nové Město, 73506 Karviná	Pánek Miroslav Ing., tř. Družby 1125/13, Nové Město, 73506 Karviná	jiná plocha	ostatní plocha	2063
3216/14	663824 Karviná- město	5155	AVZO TSČ ČR 2. ZO Karviná, U Bažantnice 1869/17a, Nové Město, 73506 Karviná	AVZO TSČ ČR 2. ZO Karviná, U Bažantnice 1869/17a, Nové Město, 73506 Karviná	ostatní komunikace	ostatní plocha	7502
3219/1	663824 Karviná- město	6826	Kaňok Tomáš, Na Kopci 2366/68, Mizerov,	Kaňok Tomáš, Na Kopci 2366/68, Mizerov,	ostatní komunikace	ostatní plocha	8809

			73401 Karviná	73401 Karviná			
3216/17	663824 Karviná- město	10001	Statutární město Karviná, Fryštátská 72/1, Fryštát, 73301 Karviná	Statutární město Karviná, Fryštátská 72/1, Fryštát, 73301 Karviná	zeleň	ostatní plocha	29
3218/17	663824 Karviná- město	6826	Kaňok Tomáš, Na Kopci 2366/68, Mizerov, 73401 Karviná	Kaňok Tomáš, Na Kopci 2366/68, Mizerov, 73401 Karviná	neplodná půda	ostatní plocha	879

A.1.2 Údaje o vlastníkově

Investor: Statutární město Karviná, Fryštátská 72/1, Fryštát, 73301 Karviná

Objednatel dokumentace: Statutární město Karviná, Fryštátská 72/1, Fryštát, 73301 Karviná

A.1.3 Údaje o zpracovateli

Hlavní projektant: Ponvia construct s.r.o., Krapkova 1159/3, Nová Ulice Olomouc 779 00

Projektant objektu: MK statika a projekce s.ro., Olomoucká 612/34, 783 35 Horka nad Moravou, Ing. Karel Kubza, autorizovaný inženýr v oboru mosty a inženýrské konstrukce vedený v seznamu autorizovaných osob vedeném ČKAIT pod číslem 1102787

Rozsah a obsah dokumentace bouracích prací je zpracován podle Přílohy č. 15 k vyhlášce č. 499/2018 Sb. o dokumentaci staveb.

Základní charakteristika odstraňované stavby:

Jedná se o demolici stávajícího objektu mostu, který je ve velmi špatném stavu. Most převádí místní komunikaci přes Železárenský potok. Stávající most na silnici nevyhovuje z hlediska bezpečnosti provozu. Proto je navržena demolice a stavba nového mostu, který zajistí bezpečný provoz pěších a dopravy. Nový most je řešen v rámci objektu SO 201.

A.2) ČLENĚNÍ STAVBY

Stavba není vzhledem ke svému rozsahu členěna na stavební objekty. V rámci stavby je navržen pouze jeden stavební objekt.

A.2) SEZNAM VSTUPNÍCH PODKLADŮ

Fotodokumentace

Místní šetření

Geodetické zaměření (polohopis a výškopis) zájmového území

Kopie katastrální mapy

Informace o parcelách

Geologický průzkum

V Ostravě: 03/2019

Ing. Karel Kubza